

УЛЬЯНОВСК СЕГОДНЯ

У города есть своя газета!



ОФИЦИАЛЬНАЯ ИНФОРМАЦИЯ

администрация

УВЕДОМЛЕНИЕ №243/К

Собственнику (владельцу): Валиеву Александру Николаевичу транспортного средства марки: Шкода, государственный регистрационный знак О043КК73, Управление административно-технического контроля администрации города Ульяновска извещает Вас о том, что указанное транспортное средство имеет признаки брошенного, бесхозного, разукomплектованного.

В соответствии с Порядком выявления, эвакуации и хранения брошенных, бесхозных, разукomплектованных транспортных средств на территории муниципального образования «город Ульяновск», утвержденным постановлением администрации города Ульяновска от 19.06.2017 №1505, в течение 10 дней с даты получения настоящего уведомления Вам надлежит своими силами и за свой счет эвакуировать (утилизировать) транспортное средство в случае прекращения его эксплуатации или переместить в предназначенное для хранения транспортных средств место.

В случае невыполнения данных требований в течение 10 дней со дня получения настоящего уведомления транспортное средство будет в принудительном порядке эвакуировано на специализированную стоянку. Телефон для справок: 41-00-96. Адрес: г. Ульяновск, ул. Льва Толстого, д. 48.



Начальник управления административно-технического контроля администрации города Ульяновска

С.А. Пантелеев

УВЕДОМЛЕНИЕ

Собственнику (владельцу) неизвестен транспортного средства марки Audi 100, государственный регистрационный знак отсутствует, Управление административно-технического контроля администрации города Ульяновска извещает Вас о том, что указанное транспортное средство имеет признаки брошенного, бесхозного, разукomплектованного.

В соответствии с Порядком выявления, эвакуации и хранения брошенных, бесхозных, разукomплектованных транспортных средств на территории муниципального образования «город Ульяновск», утвержденным постановлением администрации города Ульяновска от 19.06.2017 №1505, в течение 10 дней с даты получения настоящего уведомления Вам надлежит своими силами и за свой счет эвакуировать (утилизировать) транспортное средство в случае прекращения его эксплуатации или переместить в предназначенное для хранения транспортных средств место.

В случае невыполнения данных требований в течение 10 дней со дня получения настоящего уведомления транспортное средство будет в принудительном порядке эвакуировано на специализированную стоянку по адресу: Ульяновская область, город Ульяновск, улица Тургенева, дом №26. Телефон для справок 41-00-96.



ОПОВЕЩЕНИЕ О НАЧАЛЕ ОБЩЕСТВЕННЫХ ОБСУЖДЕНИЙ

Администрация города Ульяновска уведомляет о начале общественных обсуждений по проекту постановления администрации города Ульяновска «О предоставлении разрешения на отклонение от предельных параметров разрешенной реконструкции в Ленинском районе г. Ульяновска» по вопросу предоставления Протокову В.Д. разрешения на отклонение от предельных параметров разрешенной реконструкции в части минимальных отступов от границ красной линии, минимальных отступов от границ земельных участков объекта капитального строительства, расположенного на земельном участке площадью 500,0 кв. м с кадастровым номером 73:24:040912:30, по адресу г. Ульяновск, Ленинский район, пер. Ватутина 1-й, 50, территориальная зона Ж6, вид разрешенного использования «для индивидуального жилищного строительства» (далее - Проект).

Проект и информационные материалы будут размещены на официальном сайте администрации города Ульяновска в информационно-телекоммуникационной сети «Интернет» по электронному адресу: <http://www.ulmeria.ru/ru/discussion>.

Общественные обсуждения проводятся с 11.02.2020 по 10.03.2020 включительно. Экспозиция проекта проводится с 18.02.2020 по 27.02.2020 включительно:

1. В здании Управления архитектуры и градостроительства администрации города Ульяновска по адресу г. Ульяновск, ул. Гончарова, д. 38/8.
- Посещение экспозиции возможно вторник, четверг с 8 час. 30 мин. до 11 час. 30 мин. (время местное).
- Предложения и замечания относительно Проекта принимаются с 18.02.2020 по 27.02.2020 включительно:
- 1) посредством официального сайта администрации города Ульяновска;
- 2) в письменной форме в адрес администрации города Ульяновска;
- 3) посредством записки в книге (журнале) учета посетителей экспозиции проекта.

ОПОВЕЩЕНИЕ О НАЧАЛЕ ОБЩЕСТВЕННЫХ ОБСУЖДЕНИЙ

Администрация города Ульяновска уведомляет о начале общественных обсуждений по проекту постановления администрации города Ульяновска «О предоставлении разрешения на отклонение от предельных параметров разрешенной реконструкции в Железнодорожном районе г. Ульяновска» по вопросу предоставления Жбановой В.М. разрешения на отклонение от предельных параметров разрешенной реконструкции в части минимальной площади земельного участка, минимальных отступов от границ земельного участка объекта капитального строительства, расположенного на земельном участке площадью 495,3 кв. м с кадастровым номером 73:24:010810:65, по адресу г. Ульяновск, Железнодорожный район, пер. Дружбы, 52, территориальная зона Ж6, вид разрешенного использования «для индивидуального жилищного строительства» (реконструкция жилого дома под индивидуальный жилой дом и строительство второго индивидуального жилого дома) (далее - Проект).

Проект и информационные материалы будут размещены на официальном сайте администрации города Ульяновска в информационно-телекоммуникационной сети «Интернет» по электронному адресу: <http://www.ulmeria.ru/ru/discussion>.

Общественные обсуждения проводятся с 11.02.2020 по 10.03.2020 включительно. Экспозиция проекта проводится с 18.02.2020 по 27.02.2020 включительно:

1. В здании Управления архитектуры и градостроительства администрации города Ульяновска по адресу г. Ульяновск, ул. Гончарова, д. 38/8.
- Посещение экспозиции возможно вторник, четверг с 8 час. 30 мин. до 11 час. 30 мин. (время местное).
- Предложения и замечания относительно Проекта принимаются с 18.02.2020 по 27.02.2020 включительно:
- 1) посредством официального сайта администрации города Ульяновска;
- 2) в письменной форме в адрес администрации города Ульяновска;
- 3) посредством записки в книге (журнале) учета посетителей экспозиции проекта.

ИНФОРМАЦИОННОЕ СООБЩЕНИЕ О НЕОБХОДИМОСТИ ДОБРОВОЛЬНОГО ДЕМОНТАЖА ВЫЯВЛЕННОГО САМОВОЛЬНО УСТАНОВЛЕННОГО ОБЪЕКТА ДВИЖИМОГО ИМУЩЕСТВА

«04» февраля 2020 года г. Ульяновск

Выдано: Владелец неизвестен.
(Ф.И.О. - для гражданина; наименование, адрес - для юридического лица)

в отношении самовольно установленного объекта движимого имущества со следующими характеристиками: Нестационарные объекты (металлические столбики) расположены по адресу: г. Ульяновск, р-н Засвияжский, Московское шоссе, д. 55А.



В течение 10 (десяти) рабочих дней со дня опубликования информационного сообщения в газете «Ульяновск сегодня» необходимо за счет собственных сил и средств демонтировать самовольно установленные объекты движимого имущества и восстановить благоустройство территории, на которой был установлен объект в соответствии с требованиями Правил благоустройства территории поселений (городских округов) Ульяновской области.

В случае неприятия мер в указанный срок, в соответствии с законодательством объект будет демонтирован и вывезен в принудительном порядке. Информационное сообщение будет размещено на сайте администрации города Ульяновска и опубликовано в газете «Ульяновск сегодня».

ЗАКЛЮЧЕНИЕ О РЕЗУЛЬТАТАХ ОБЩЕСТВЕННЫХ ОБСУЖДЕНИЙ

Наименование проекта, вынесенного на общественные обсуждения: «О предоставлении разрешения на отклонение от предельных параметров разрешенной реконструкции в Железнодорожном районе г. Ульяновска» по вопросу предоставления Сагировой Г.М. разрешения на отклонение от предельных параметров разрешенной реконструкции в части максимального коэффициента плотности застройки земельного участка, минимальных отступов от границ земельного участка объекта капитального строительства, расположенного на земельном участке площадью 606,1 кв. м с кадастровым номером 73:24:011013:2, по адресу г. Ульяновск, Железнодорожный район, мкр. 19 «Юг», участок №195 по Г. территориальная зона Ж1, вид разрешенного использования «для индивидуального жилищного строительства».

В общественных обсуждениях приняли участие: 0 человек.

Заключение о результатах общественных обсуждений подготовлено на основании протокола общественных обсуждений от 07.02.2020.

В ходе проведения общественных обсуждений участниками общественных обсуждений предложения и замечания не вносились.

В ходе проведения общественных обсуждений иными участниками общественных обсуждений предложения и замечания не вносились. Организатором общественных обсуждений рекомендовано предоставить Сагировой Г.М. разрешение на отклонение от предельных параметров разрешенной реконструкции в части максимального коэффициента плотности застройки земельного участка, минимальных отступов от границ земельного участка объекта капитального строительства, расположенного на земельном участке площадью 606,1 кв. м с кадастровым номером 73:24:011013:2, по адресу г. Ульяновск, Железнодорожный район, мкр. 19 «Юг», участок №195 по Г. территориальная зона Ж1, вид разрешенного использования «для индивидуального жилищного строительства».

Выводы по результатам общественных обсуждений: рекомендовать предоставить Сагировой Г.М. разрешение на отклонение от предельных параметров разрешенной реконструкции в части максимального коэффициента плотности застройки земельного участка, минимальных отступов от границ земельного участка объекта капитального строительства, расположенного на земельном участке площадью 606,1 кв. м с кадастровым номером 73:24:011013:2, по адресу г. Ульяновск, Железнодорожный район, мкр. 19 «Юг», участок №195 по Г. территориальная зона Ж1, вид разрешенного использования «для индивидуального жилищного строительства».

Исполняющий обязанности начальника Управления архитектуры и градостроительства администрации города Ульяновска

Р.О. Тимофеев

ЗАКЛЮЧЕНИЕ О РЕЗУЛЬТАТАХ ПУБЛИЧНЫХ СЛУШАНИЙ

Наименование проекта, вынесенного на публичные слушания: «О предоставлении разрешения на отклонение от предельных параметров разрешенного строительства в Ленинском районе г. Ульяновска» по вопросу предоставления Смолину В.А. разрешения на отклонение от предельных параметров разрешенного строительства в части минимальных отступов от границ земельного участка объекта капитального строительства, расположенного на земельном участке площадью 624,0 кв. м с кадастровым номером 73:24:040403:17, по адресу г. Ульяновск, Ленинский район, ул. Лесоводов, квартал 58, участок 1а, территориальная зона Ж1, вид разрешенного использования «для индивидуального жилищного строительства».

В публичных слушаниях приняли участие: 8 участников.

Заключение о результатах публичных слушаний подготовлено на основании протокола публичных слушаний от 07.02.2020.

В ходе публичных слушаний участниками публичных слушаний были внесены следующие замечания и предложения:

Предоставить Смолину В.А. разрешение на отклонение от предельных параметров разрешенного строительства в части минимальных отступов от границ земельного участка объекта капитального строительства, расположенного на земельном участке площадью 624,0 кв. м с кадастровым номером 73:24:040403:17, по адресу г. Ульяновск, Ленинский район, ул. Лесоводов, квартал 58, участок 1а, территориальная зона Ж1, вид разрешенного использования «для индивидуального жилищного строительства».

В ходе проведения публичных слушаний иными участниками публичных слушаний предложения и замечания не вносились. Организатором публичных слушаний рекомендовано предоставить Смолину В.А. разрешение на отклонение от предельных параметров разрешенного строительства в части минимальных отступов от границ земельного участка объекта капитального строительства, расположенного на земельном участке площадью 624,0 кв. м с кадастровым номером 73:24:040403:17, по адресу г. Ульяновск, Ленинский район, ул. Лесоводов, квартал 58, участок 1а, территориальная зона Ж1, вид разрешенного использования «для индивидуального жилищного строительства».

Исполняющий обязанности начальника Управления архитектуры и градостроительства администрации города Ульяновска

Р.О. Тимофеев

ОПОВЕЩЕНИЕ О НАЧАЛЕ ОБЩЕСТВЕННЫХ ОБСУЖДЕНИЙ

Администрация города Ульяновска уведомляет о начале общественных обсуждений по проекту решения Ульяновской Городской Думы «О внесении изменений в решение Ульяновской Городской Думы от 27.06.2007 №83 «Об утверждении Генерального плана города Ульяновска»: в части территории, расположенной юго-западные жилого дома 32 по 2 переулку Благодатному в Железнодорожном районе города Ульяновска (земельные участки с кадастровыми номерами 73:24:011206:77; 73:24:011206:1679). Проект решения Ульяновской Городской Думы «О внесении изменений в решение Ульяновской Городской Думы от 27.06.2007 №83 «Об утверждении Генерального плана города Ульяновска» будет размещен на официальном сайте администрации города Ульяновска в информационно-телекоммуникационной сети «Интернет» по электронному адресу: <http://www.ulmeria.ru/ru/discussion>.

Общественные обсуждения проводятся с «11» февраля 2020 года до 12 часов 00 минут «19» марта 2020 года включительно.

Экспозиция проекта проводится с «18» февраля 2020 года по «12» марта 2020 года включительно:

1. В здании Управления архитектуры и градостроительства администрации города Ульяновска по адресу: г. Ульяновск, ул. Гончарова, д. 38/8.

Посещение экспозиции возможно с 8 часов 30 минут до 11 часов 30 минут: 18 февраля, 25 февраля, 3 марта, 12 марта 2020 года (время местное).

2. В здании администрации Заволжского района города Ульяновска по адресу: г. Ульяновск, пр-кт Ленинского Комсомола, д. 28.

Посещение экспозиции возможно с 8 часов 30 минут до 11 часов 30 минут: 19 февраля, 26 февраля, 4 марта, 11 марта 2020 года (время местное).

3. В здании администрации Засвияжского района города Ульяновска по адресу: г. Ульяновск, ул. Автозаводская, д. 31/5.

Посещение экспозиции возможно с 8 часов 30 минут до 11 часов 30 минут: 20 февраля, 27 февраля, 5 марта, 10 марта 2020 года (время местное).

4. В здании администрации Ленинского района города Ульяновска по адресу: г. Ульяновск, ул. Спасская, д. 6.

Посещение экспозиции возможно с 8 часов 30 минут до 11 часов 30 минут: 20 февраля, 27 февраля, 3 марта, 10 марта 2020 года (время местное).

5. В здании администрации Железнодорожного района города Ульяновска по адресу: г. Ульяновск, ул. Героев Свири, д. 11.

Посещение экспозиции возможно с 8 часов 30 минут до 11 часов 30 минут: 21 февраля, 28 февраля, 2 марта, 6 марта 2020 года (время местное).

Предложения и замечания относительно проекта решения Ульяновской Городской Думы «О внесении изменений в решение Ульяновской Городской Думы от 27.06.2007 №83 «Об утверждении Генерального плана города Ульяновска» принимаются с «18» февраля 2020 года до 12 часов 00 минут «12» марта 2020 года включительно:

- 1) посредством официального сайта администрации города Ульяновска в информационно-телекоммуникационной сети «Интернет»;
- 2) в письменной форме в адрес администрации города Ульяновска;
- 3) посредством записки в книге (журнале) учета посетителей экспозиции проекта.

администрация

АДМИНИСТРАЦИЯ ГОРОДА УЛЬЯНОВСКА

ПОСТАНОВЛЕНИЕ

06.02.2020

№180


Об утверждении документации по планировке территории линейного объекта «Газопровод-ввод от точки врезки в подземный газопровод высокого давления по 9 пр-ду Инженерному до границы земельного участка производственно-складских помещений ООО «Волга-Днепр», расположенный по адресу г. Ульяновск, Заволжский район, 9 пр-д Инженерный, 16А»

В соответствии со статьями 41, 42, 43, 45, 46 Градостроительного кодекса Российской Федерации, руководствуясь Уставом муниципального образования «Город Ульяновск», АДМИНИСТРАЦИЯ ГОРОДА УЛЬЯНОВСКА ПОСТАНОВЛЯЕТ:

- 1. Утвердить проект планировки территории линейного объекта «Газопровод-ввод от точки врезки в подземный газопровод высокого давления по 9 пр-ду Инженерному до границы земельного участка производственно-складских помещений ООО «Волга-Днепр», расположенный по адресу г. Ульяновск, Заволжский район, 9 пр-д Инженерный, 16А» (приложение 1 - 2).
2. Утвердить проект межевания территории линейного объекта «Газопровод-ввод от точки врезки в подземный газопровод высокого давления по 9 пр-ду Инженерному до границы земельного участка производственно-складских помещений ООО «Волга-Днепр», расположенный по адресу г. Ульяновск, Заволжский район, 9 пр-д Инженерный, 16А» (приложение 3 - 7).
3. Определить местом хранения приложений 1 - 7 Управление архитектуры и градостроительства администрации города Ульяновска.
4. Настоящее постановление подлежит официальному опубликованию в газете «Ульяновск сегодня».

Глава города

С.С. Панчин



Tables containing technical data and calculations related to the project, including area calculations and material requirements.

ПРИЛОЖЕНИЕ 2 к постановлению администрации города Ульяновска от №. Назначение, основные характеристики и назначение планируемых для размещения линейных объектов. Цель разработки проекта планировки - выделение элементов планировочной структуры подлежащей застройке территории в связи с планируемым строительством объекта капитального строительства местного значения, установление зон планируемого размещения объектов местного значения, обеспечение устойчивого развития территории.

Проект планировки и проект межевания территории линейного объекта разработан в соответствии с государственными нормами, правилами и стандартами, а так же ведомственными нормативными документами, регламентирующими проектирование и строительство линейного объекта. Строительство линейного объекта «Газопровод-ввод от точки врезки в подземный газопровод высокого давления по 9 пр-ду Инженерному до границы земельного участка производственно-складских помещений ООО «Волга-Днепр» по адресу: Ульяновская обл. г. Ульяновск, Заволжский район, 9-й проезд Инженерный, 16А» необходимо для обеспечения производственных помещений по 9-му проезду Инженерному, 16А в Заволжском районе города Ульяновска Ульяновской области.

Движение строительной техники и материалов принято по существующим дорогам и в районе отвода. Строительство газопровода низкого и высокого давления осуществляется в пределах технологической полосы - 8,0 м. Отвод земель во временное пользование - 303 м² (земли под трассу газопровода). Отвод земель и постоянное пользование - 20,0 м² (земли под ГРПШ, ковер).

9-й проезд Инженерный, 16А. Система координат МСК-73, Балтийская система высот. Границы зоны планируемого размещения линейного объекта, совпадают с границами красных линий линейного объекта, предусмотренные для строительства объекта капитального строительства (газопровода - ввода), в виде технического коридора линейного объекта. Перечень координат характерных точек границы зон планируемого размещения линейных объектов, подлежащих передаче (переустройству) из зон планируемого размещения линейных объектов.

установка ГРПШ для снижения давления газа с 0,6 МПа до 4,5 кПа, прокладка газопровода низкого давления надземно из стальных электросварных труб Ø 89x3,0 по ГОСТ 10704-91 от ГРПШ до границы земельного участка. Строительство газопровода низкого давления осуществляется в пределах технологической полосы отвода - 8 м, по 4 м с каждой стороны от оси надземного газопровода низкого и высокого давления.

Информация о необходимости осуществления мероприятий по охране окружающей среды. Определены мероприятия по охране окружающей природной среды на период строительства линейного объекта (газопровода-ввода) выделено с учетом законов РФ о недрах, земле, об охране животного мира, атмосферного воздуха, памятников истории и культуры, жизни и защите окружающей природной среды (применительно к местности).

Складирование материалов и изделий предусматривается на базе складирования, а также с учетом возможности складирования материалов на территории объекта.

Формирование границ земельных участков производится в соответствии с требованиями:

1. Формирование границ земельных участков на период строительства объекта;
2. Формирование границ земельного участка инженерной инфраструктуры;
3. Координационные проектные объекты.

Формирование границ земельного участка позволит обеспечить необходимые требования по содержанию и обслуживанию линейного объекта в условиях сложившейся планировочной системы территории проектирования.

При выборе трассы газопровода был рассмотрен и принят в проектно-планировочном наиболее оптимальный и целесообразный вариант прокладки трассы.

Под площадку для строительства газопровода выбраны земли из категории земель населенных пунктов.

Использование земель из категории земель населенных пунктов, предназначенных для размещения объектов складского назначения, осуществляется без перевода земель населенных пунктов в земли иных категорий.

Земельные участки, необходимые для строительства линейного объекта, расположены на землях населенных пунктов (город Ульяновск) и кадастровом квартале 73:24:021:107. Границы кадастрового квартала установлены в соответствии с кадастровым делением городского округа МО г. Ульяновска Ульяновской области.



Земельный участок (площадь отвода) для размещения газопровода-ввода представляет собой территорию вдоль запроектированной трассы, необходимую для выполнения комплекса подготовительных, земляных, строительного-монтажных работ, ограниченной условными линиями, проведенными параллельно оси газопровода.

Площадь временного отвода по проекту составляет 303 кв.м., при средней ширине земельного участка 8 м., при общей протяженности - 44 м.

Земельные участки, сформированные настоящим проектом, определены для строительства и эксплуатации линейного объекта. Размещение земельных участков, представлено на чертеже межевания территории линейного объекта (Масштаб 1:500), на схеме расположения земельных участков на кадастровом плане территории в границах кадастровых кварталов 73:24:021:107 (Масштаб 1:4000).

Однако использование земельных участков в зоне, планируемой к размещению проектного объекта капитального строительства, должно осуществляться землепользователями указанных земельных участков с учетом обеспечения сохранности газопровода, в соответствии с Постановлением Правительства РФ от 20.11.2000 г. №878 (с изменениями) «Об утверждении правил охраны газораспределительных сетей», Постановлением Правительства РФ от 29.10.2010 г. №870 «Об у-

участии на третьем листе чертежа, в виде Каталога координат точек (углов поворота), дирекционных расстояний и данн линей границ земельных участков, формируемых для размещения линейного объекта - «Газопровод-ввод от точки зрения в подземный газопровод высокого давления по 9 проспекту Инженерному до границы земельного участка производственно-складских помещений ООО "Волга-Дизель" по адресу: Ульяновская обл. г. Ульяновск, Заводской район, 9-й проезд Инженерный, 16А». Система координат МСК-73, Балтийская система высот.



мержения технического регламента о безопасности сетей газораспределения и газопотребления».

Формирование границ земельного участка позволит обеспечить необходимые требования по содержанию и обслуживанию линейного объекта в условиях сложившейся планировочной системы территории проектирования.

По окончании строительных работ, отведенные во временное пользование земельные участки, возвращаются землепользователю в состоянии, пригодном для использования их по назначению.

Установление границ земельных участков на местности выполняется в комплексе землеустроительных работ с учетом красных линий, объектов культурного наследия, и соответствии с требованиями федерального законодательства, а также инструкций по проведению межевания.

Координационные проектные объекты землеустроительного назначения и местной системы координат МСК-73 в Балтийской системе высот.

Каталог координат точек (углов поворота) границ испрашиваемых земельных участков, образуемых под строительство линейного объекта представлен на чертеже межевания территории линейного объекта.

Перечень земельных участков, которые частично или полностью расположены в зоне планируемого размещения проектного линейного объекта, представлены в Таблице 2.

Таблица 2

Объект недвижимости	Кадастровый номер земельного участка	Адрес (наименование земельного участка, кадастровый номер земельного участка)	Вид права на земельный участок	Категория земель	Площадь, кв.м.	Площадь, занятая объектом строительства, кв.м.	Разрешенное использование
001	73:24:021:107	Ульяновская обл., г. Ульяновск, Заводской район, 9-й проезд Инженерный, 16А	Испрашиваемый земельный участок	Земли населенных пунктов	303	303	Трибунальный проезд
002	73:24:021:107	Ульяновская обл., г. Ульяновск, Заводской район, 9-й проезд Инженерный, 16А	Испрашиваемый земельный участок	Земли населенных пунктов	11	11	Трибунальный проезд

Способ образования земельных участков:
- земельные участки в собственности ЗУ1 и ЗУ2 образуются из земель государственной собственности.

2. Перечень и сведения о площади образуемых земельных участков, которые будут отнесены к территории общего пользования или изъятию общего пользования, и том числе в отношении которых предлагается резервирование и (или) изъятие для государственных или муниципальных нужд.

Земельные участки, входящие в состав отвода газопровода, необходимые на период строительства проектного объекта используются во временное краткосрочное пользование. Проектом межевания не предусматривается образование земельных участков, которые будут отнесены к территории общего пользования.

В отношении образуемых земельных участков, для строительства линейного объекта, представленных в Таблице 2, необходимо резервирование земель для государственных нужд или муниципальных нужд.

3. Вид разрешенного использования образуемых земельных участков в соответствии с проектом планировки территории.

Запрашиваемый вид разрешенного использования образуемых земельных участков и соответствии с проектом планировки территории представлен в Таблице 2.

4. Целевое назначение лесов, вид (виды) разрешенного использования лесного участка, количественные и качественные характеристики лесного участка, сведения о нахождении лесного участка в границах особо защитных участков лесов.

Настоящим проектом межевания территории не предусмотрено рассмотрение целевого назначения лесов, вид (виды) разрешенного использования лесного участка, количественные и качественные характеристики лесного участка, сведения о нахождении лесного участка в границах особо защитных участков лесов, так как определение экологической границы образуемых и (или) изъятых земельных участков осуществляется не на лесных участках.

5. Сведения о границах территории, в отношении которой утвержден проект межевания, содержащие перечень координат характерных точек этих границ в системе координат, используемой для ведения Единого государственного реестра недвижимости. Координаты характерных точек границ территории, в отношении которой утвержден проект межевания.

Сведения о границах территории, в отношении которой утвержден проект межевания, представлены в графической (основной) части проекта межевания территории линейного объекта «Ввод газопровода» образуемых и изъятых земельных участков.



Тексты документов соответствуют их электронным версиям